

Smart Mountain for tomorrow



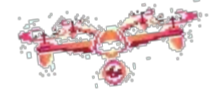
20th OCOVA FORUM

DRONE EN MONTAGE

Applications aux Sociétés d'Exploitation de Remontées Mécaniques et Services de Sécurité des Pistes

TIGNES





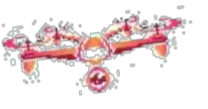
APPLICATIONS METIER

- Inspections infrastructures (RM, cataex, gazex, rateliers, etc.)
- Recherches et secours (veille avalancheuse, recherche victimes avalanche)
- Photographie & photogrammétrie (avant-projet, projets)
- Thermographie (installation photovoltaïques, infrastructure, recherches personnes)
- Lidar (épaisseurs de neige, projets de terrassements)
- Suivi environnemental








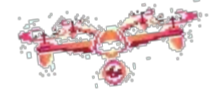












PATROLAIR & CEDM

- Cadre réglementaire de l'aviation civile
- Sécurité des vols
- Missions
- Formation spécifique montagne (théorique et pratique)
- Interactions avec les autres parties prenantes (sociétés d'hélicoptères, autorités)





Smart
Mountain
for
tomorrow



20th OCOVA FORUM

MERCI POUR VOTRE ATTENTION
THANK YOU FOR YOUR ATTENTION

DRONE EN MONTAGNE - Applications aux Sociétés
d'Exploitation de Remontées Mécaniques et Services
de Sécurité des Pistes



TIGNES

